


# Orientierungs- Rundgang in Andermatt




Oberalp-Bahn (Parkplatz, zentrale Parkuhr, Unterführung zur Mehrzweckhalle) und von hier über die Bahnhofbrücke zum Wegweiser an der Bodenstrasse. Links davon ist die Turnhalle des Turnvereins Andermatt. Man kann sie mieten, z.B. für ein Ausweichprogramm bei schlechtem Wetter,



zum Trainieren, 9)..... und Turnen. Nach rechts lädt der Spazierweg zum Gehen und 3)..... ein.

Sie sind neu in Andermatt oder wollen das Dorf, seine Strassen und Gässchen, seine öffentlichen Gebäude und wichtigen Plätze noch besser kennen lernen. Tun Sie dies doch, indem Sie mit diesem Informationsblatt einen Rundgang, eine Entdeckungsreise machen. Schauen Sie gut nach links und rechts, und Sie werden noch viel mehr sehen, als wir Ihnen hier beschreiben können. Die fehlenden Worte im Text werden Sie bestimmt finden. Wir wünschen Ihnen viel Spass beim Eintragen ins Füllrätzel. Von der Urner Kantonalbank aus, sie befindet sich im gleichen Gebäude wie das Hotel Monopol, gleich gegenüber liegt das Postbüro, führt Sie der Rundgang die

Strasse hinunter Richtung Norden. Nach 200 m stehen Sie vor dem Verkehrsbüro, das im Sommer auch das Büro der Reisepost PTT und im Winter das der Skischule Andermatt beherbergt. Ganz in der Nähe entdecken Sie diesen Schilderwald. Die gelben Wegweiser laden zum 1)..... ein. Nach links führt uns der Spaziergang zum Bahnhof der Furka-



Wir aber folgen der Bahnhofstrasse, wo sich die evangelisch-reformierte Kirche befindet. Im nahe gelegenen Bodenschulhaus 4)..... nicht nur unsere Kinder, in der Aula finden auch immer wieder öffentliche Anlässe statt. Hinter dem Gemeindehaus mit der Gemeindekanzlei befindet sich ein Kinderspielplatz.



**Herausgeber:**

Urner Kantonalbank  
Gotthardstrasse 43  
CH-6490 Andermatt  
Telefon 041 887 02 12  
Fax 041 887 02 30  
24-Std.-ec-Bancomat

Kundeninfo 041 875 60 00  
Cantophone 041 875 63 63  
Internet: <http://www.urkb.ch>  
(mit Urner Kultur-Kalender)  
e-mail: [urkb@tic.ch](mailto:urkb@tic.ch)



Urner  
Kantonalbank

# Orientierungs- Rundgang in Andermatt




Das Pfarrhaus mit den Sinnsprüchen im Anschlagkasten, das Pfarreiheim mit der Ludothek und gelegentlichen kulturellen Veranstaltungen, die Kirche St. Peter und Paul und die Michaelskapelle erinnern daran, dass man in Andermatt nicht nur aktiv Sport treiben, sondern sich auch an Leib und Seele 6)..... kann.

Vom Gemeindehausplatz Richtung Westen am Missionsweg entdecken Sie den lustigen Zwiebelturm an der Villa Reuss. 150 m weiter westlich befindet sich die Talstation der Luftseilbahn Andermatt-Gemsstock



AG (LAG). Abonnemente für die Skianlagen können hier bezogen werden, und dann auf zum 2)..... im Urserntal. Selbstverständlich können an den



Schaltern der übrigen Transportbetriebe ebenfalls Abonnemente und Billette für den Wintersport gekauft werden. Über die romantische Adlergasse, den Missionsweg oder den Platz bei der LAG erreichen Sie die Gotthardstrasse. Überall ist Babylon, auch in Andermatt. Entdecken Sie das alte, hohe Haus mit dem merkwürdigen Namen. Die Gotthardstrasse aufwärts




gehend, gelangen Sie zum Talmuseum, zum Dorfbrunnen und zum Rathaus der Korporation Ursern, mit dem schönen Ratssaal. Auf dem Parkplatz beim Sporthaus Meyer befindet sich, diskret, aber nicht unauffindbar, eine der drei Glassammelstellen von Andermatt. Ein Merkblatt, das auf der Gemeindekanzlei bezogen werden kann, gibt Auskunft, wo und

wie weitere Materialien entsorgt werden können. Sicher sind Ihnen die kleinen Holzhäuschen aufge-



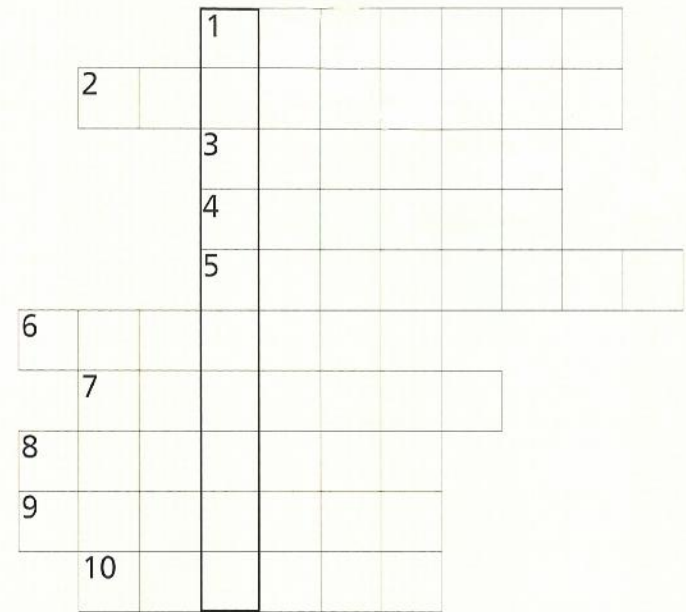
fallen, welche der Aufnahme von Kehrriechtsäcken dienen. Hundehalter begleiten ihre Tiere selbstverständlich zu den grünen «Hunde-WCs», welche mit Plastikbeuteln ausgerüstet sind. «Haltet die Schweiz sauber», heisst es auch in Andermatt.



Kurz vor der Dorfbrücke zweigt ein Fussweg zur Kapelle «Maria Hilf» ab, der weiter zum kleinen und grossen Unteralpgrundgang führt (im Winter nicht begehbar).



Entlang der Gotthardstrasse erinnern in den Auslagen der Sportgeschäfte Geologenhämmer,



Velos, Fischerausrüstungen, Seil und Haken daran, dass man in Andermatt nicht nur skifahren, sondern auch Steine 7)..... Fahrrad fahren, fischen und



5)..... kann. Wenn Sie gerne den Überblick haben, steigen Sie nach der Brücke rechts den Staltenweg hinauf zum Oberwiler. Hohe Netze unten an der Reuss zeigen Ihnen, dass auch in Andermatt auf zwei Plätzen 10)..... gespielt werden kann (Platzreservation bei Coiffeur Noack). Gemütlich 8)..... Sie nun der Oberalpstrasse entlang zurück

ins Dorf, wo die schöne Pflasterung der Gotthardstrasse beginnt. Automobilisten finden bequem einen Unterschlupf für Ihren Wagen im Parkhaus «Center Parking». Schon sind Sie wieder zurück bei der Urner Kantonalbank, welche Ihnen einen angenehmen Aufenthalt in Andermatt wünscht.

## Andermatt

Offizielles Verkehrsbüro  
und Skischulbüro  
Gotthardstrasse 2  
CH-6490 Andermatt  
Telefon 041 887 14 54  
Fax 041 887 01 85  
e-mail: verkehrsverein-  
ander matt@bluewin.ch